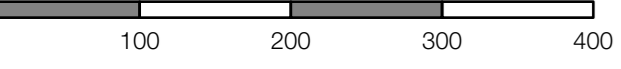







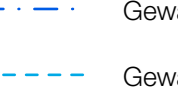











PLANUNGSBERICHT BEILAGE 6  
GEWÄSSERRAUM LANDSCHAFT

URNENABSTIMMUNG VOM 9. JUNI 2024

Datum	Grz.	Format	Massstab
03.04.2024	fm	90 x 117	1: 5'000
Meter			

Blattensatz 21  
6003 Luzern  
041 267 00 67  
www.stadtländplan.ch

- Verbindlicher Inhalt**
-  Grünzone Gewässerraum
  -  Freihaltzone Gewässerraum
- Informationsinhalt**
-  Gewässer
  -  Gewässerrachse oberirdisch
  -  Gewässerrachse unterirdisch
  -  Rinnsal
  -  Gewässerraum ohne Bewirtschaftungsbeschränkung
  -  Vermaassung Gewässerraum
  -  Theoretischer Gewässerraum (Vorgabe Kanton)
  -  Bau- und Weidzone
  -  Dicht bebaute Bauzone
  -  Grünzone
  -  Naturschutzzone
  -  Verkehrszone/-fläche
  -  Wald

